



## Informace o pozemku

Parcelní číslo: [1514](#) 

Obec: [Šišma \[552950\]](#) 

Katastrální území: [Šišma \[762679\]](#)

Číslo LV: [10001](#)

Výměra [m<sup>2</sup>]: 65

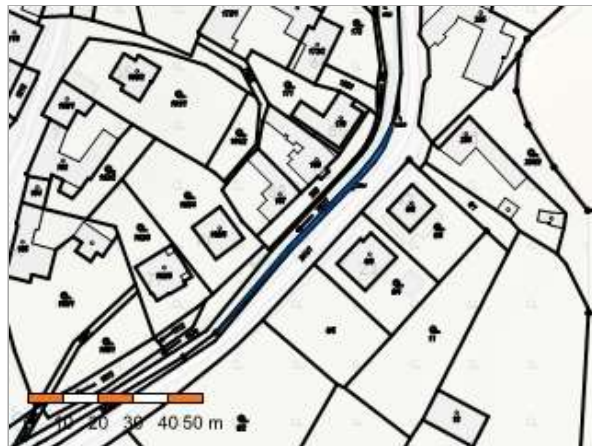
Typ parcely: Parcela katastru nemovitostí

Mapový list: [DKM](#)

Určení výměry: Graficky nebo v digitalizované mapě

Způsob využití: koryto vodního toku přirozené nebo upravené

Druh pozemku: vodní plocha



## Vlastníci, jiní oprávnění

### Vlastnické právo

Podíl

Obec Šišma, č. p. 59, 75111 Šišma

## Způsob ochrany nemovitosti

Nejsou evidovány žádné způsoby ochrany.

## Seznam BPEJ

Parcela nemá evidované BPEJ.

## Omezení vlastnického práva

Nejsou evidována žádná omezení.


## Jiné zápisy

### Typ

Změna výměr obnovou operátu

Změna číslování parcel

 Řízení, v rámci kterých byl k nemovitosti zapsán cenový údaj (celkem 0)

Nemovitost je v územním obvodu, kde státní správu katastru nemovitostí ČR vykonává [Katastrální úřad pro Olomoucký kraj](#), [Katastrální pracoviště Přerov](#) 

Zobrazené údaje mají informativní charakter. Platnost dat k 11.03.2025 22:00.